









LEGENDA:

-  kopija katastarskog plana
-  snimljeni detalj
-  linija SVVV
-  linija 6m od linije SVVV
-  utvrđena granica PD-a
-  točka utvrđene granice PD
-  linija prijedloga granice PD
-  točka prijedlog granice PD

GRAFIČKI PRILOG:

Granica pomorskog dobra ucrtana na preklapljeni katastarski plan
PODNOŠITELJ ZAHTJEVA:
Grad Opatija, Maršala Tita 3, 51410 Opatija

Lokacija: Kupalište Slatina - Opatija

Pregledano: PGŽ: Upravni odjel za pomorsko dobro, promet i veze
Povjerenstvo za granice pomorskog dobra


VEZA LISTOVA LIST 1

LIST 1 | LIST 2 | LIST 3












Odgovorna osoba za obavljanje stručnih
geodetskih poslova
Darko Mičetić, dipl.ing.geod.

Opatija, travanj 2026. godine
Broj posla: 054-2025



LEGENDA:

-  kopija katastarskog plana
-  snimljeni detalj
-  linija SVVV
-  linija 6m od linije SVVV
-  utvrđena granica PD-a
-  točka utvrđene granice PD
-  1
-  linija prijedloga granice PD
-  9 točka prijedlog granice PD

GRAFIČKI PRILOG:

Granica pomorskog dobra ucrtana na preklapljivi katastarski plan
PODNOŠITELJ ZAHTEVA:
Grad Opatija, Maršala Tita 3, 51410 Opatija

Lokacija: Kupalište Slatina - Opatija

Pregledano: PGŽ: Upravni odjel za pomorsko dobro, promet i veze
Povjerenstvo za granice pomorskog dobra

Odgovorna osoba za obavljanje stručnih
geodetskih poslova
Darko Mičetić, dipl.ing.geod.

Opatija, travanj 2026. godine
Broj posla: 054-2025



GEOVITA d.o.o.
za geodetske poslove i konzalting

M. Tita 2/1, 51410 Opatija
Mob: +385 (0)91 569 77 67
e-mail: info@geovita.hr

PRIJEDLOG NOVE GRANICE POMORSKOG DOBRA


Na dijelu granice pomorskog dobra iz Uredbe Vlade Republike Hrvatske,
pojas kupalište Slatina - Punta Kolova (NN147/2002)

Lokacija: KUPALIŠTE SLATINA - Opatija

Podnositelj zahtjeva:
Grad Opatija, Maršala Tita 3, Opatija
Oib: 99455464348

Katastarska općina: OPATIJA
MBR: 320005
Detaljni list 8,7

Mjerilo 1:500



LEGENDA:

- kopija katastarskog plana
- snimljeni detalj
- linija SVVV
- linija 6m od linije SVVV
- utvrđena granica PD-a
- linija prijedloga granice PD
- točka utvrđene granice PD
- točka prijedlog granice PD

GRAFIČKI PRILOG:

Granica pomorskog dobra ucrtana na preklapljeni katastarski plan
PODNOŠITELJ ZAHTJEVA:
Grad Opatija, Maršala Tita 3, 51410 Opatija

Lokacija: Kupalište Slatina - Opatija

Pregledano: PGŽ: Upravni odjel za pomorsko dobro, promet i veze
Povjerenstvo za granice pomorskog dobra

VEZA LISTOVA LIST 3

LIST 1 LIST 2 LIST 3

Odgovorna osoba za obavljanje stručnih
geodetskih poslova
Darko Mičetić, dipl.ing.geod.

Opatija, travanj 2026. godine
Broj posla: 054-2025